






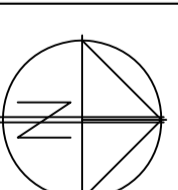


CLÜVERSBORSTEL Bestandsaufnahme

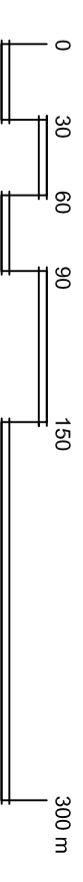
LEGENDE

-  Öffentliche Infrastruktur
- B = Bushaltestelle (inkl. 300 m Radius)
- Ba = Badestelle
- Bp = Bolzplatz
- C = Container (Wertstoffe)
- Fr = Friedhof
- F = Feuerwehr
- I = Information / Ortsplan
- K = Kirche / Kapelle
- Op = Platz f. Osterfeuer
- P = Post(Briefkasten)
- Sp = Spielplatz
- Sp = Sportplatz / - einrichtung
(nicht alle Einrichtungen sind in allen Orten vertreten)
-  Tourismus, Ferienhäuser und -wohnungen
-  Handel, Handwerk, Dienstleistungen
- HD = Handel
- HW = Handwerk
- DL = Dienstleistung (auch soziale DL)
- GE = sonst. Gewerbe
-  Landwirtschaft
- HE = Haupterwerb
- NE = Nebenerwerb
-  landw. Tierhaltung (100 m Radius)
-  Hauptgebäude (Wohnen etc.)
-  Sonst. Gebäude (öff./priv.) und Nebengebäude

Stand: April 2009, erstellt durch den örtlichen Arbeitskreis



Maßstab 1/3.000



Verbunddorferneuerung Wiestedörfen

Reefsum, Taaken, Clüversborstel, Schleeßel,
Platenhof, Bittstedt

Planungsbüro:

mensch und region
Böhm, Kleine-Limberg GBR
Lindener Marktplatz 9
30449 Hannover

Bearbeitung:

Dipl.-Lapl. W. Kleine-Limberg
Dipl.-Ing. Architekt, Stadtplaner I. Henckel

