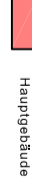

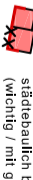
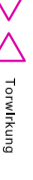
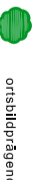

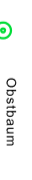

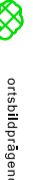



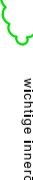

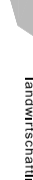
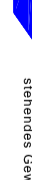



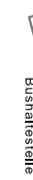


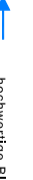


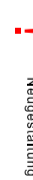






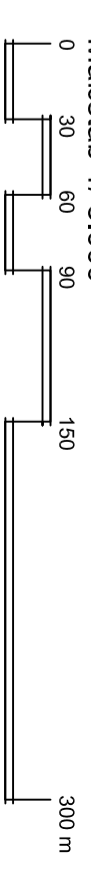
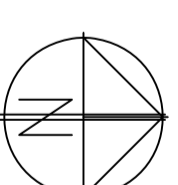


Ciüversborstel Bestandsaufnahme Ortsbild LEGENDE

-  Hauptgebäude (vorwiegend Wohnen)
-  Nebengebäude
-  unterschiedliche landwirtschaftl. Strukturen (wichtig / mit gestrichelten Einrückungen)
-  Torwirkung
-  ortstypologischer Laubbaum
-  Laubbaum
-  Obstbaum
-  fehlender Laubbaum/Obstbaum
-  ortstypologischer Gehölzstruktur
-  Konifere
-  ortstypologische Gehölzstruktur
-  wichtige breitenflächige Freizeite
-  landschaftstypische genutzte hochflächige
-  stehendes Gewässer
-  Bach
-  Graben, offen
-  Graben, vertieft
-  Altgrabenstruktur (vorhanden/angelegt)
-  Bushaltestelle
-  harmonischer Ortsrand
-  landschaftstyp. mangelfalt. abgegrenzter Ortsrand
-  hochwertige Blickachsen
-  verbesserungswürdige Blickachsen
-  fehlende Vegetationsbildung
Neugestaltung erforderlich
-  Ausgeräumte Landschaft (Acker)
-  Eichenwald
-  Birk
-  Siedelplatz
-  Felsenort
-  Pferdeköpfe
-  Wälder
-  Ziergärten

Stand: Dezember 2009

Maßstab 1/3.000



Verbunddorferneuerung Wiestedörfen

Reefsum, Taaken, Ciüversborstel, Schleeßel,
Platenhof, Bittstedt

Planungsbüro:

mensch und region
Böhm, Kleine-Limberg GBR
Lindener Marktplatz 9
30449 Hannover

Bearbeitung:

Dipl.-Lapl. W. Kleine-Limberg
Dipl.-Ing. Architekt, Stadtplaner I. Henckel
Dipl.-Geogr. C. Stimpel

